

ŘEŠENÉ LOKALITY VEGETAČNÍCH ÚPRAV:

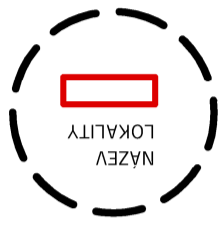
LOKALITA Č. 1 ZÁKLADNÍ ŠKOLA

LOKALITA Č. 2 U PŘEHRADY

LOKALITA Č. 3 U HRŠTĚ

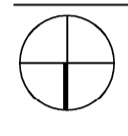
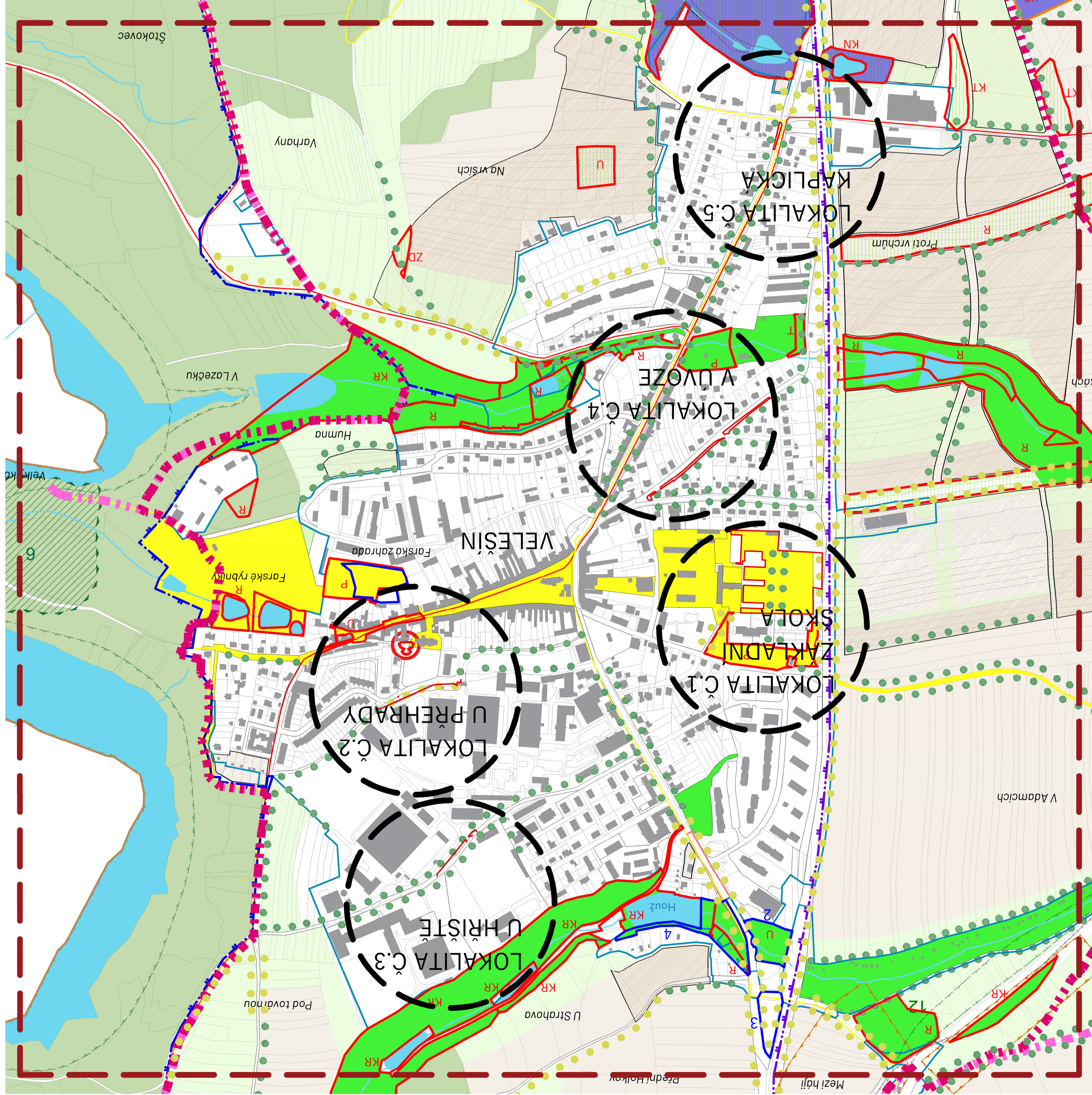
LOKALITA Č. 4 V ÚVOZE

LOKALITA Č. 5 KAPLICKÁ



- Návrh systému zeleně
- Aleje stávající
- Aleje navržené
- Rozvojová osa městského partneru
- Plochy, které jsou součástí rozvojové osy městského partneru
- Rozvojová osa rekreační
- Rozvojová osa přírodní
- Plochy, které jsou součástí rozvojové osy přírodní
- Pěší okruh "Okolo Velešína"
- Cyklistická trasa "Velešínské ušedlosti"
- Území navržené k zástavbě dle platného územního plánu
- Území navržené k funkčnímu využití zeleně dle územního plánu
- Nové plochy zeleně dle územní studie
- Změny funkčního typu zeleně
- Rozpor s územním plánem

- Limity území
- Ochranné pásmo vodního zdroje I. stupně
- Ochranné pásmo vodního zdroje II. stupně
- Regionální biokoridor územního systému ekologické stability
- Lokální biokoridor územního systému ekologické stability
- Hranice zastavěného území
- Trasa zaniklé konspřežní dráhy
- Ochranné pásmo kulturní památky - konspřežní dráha
- Cyklistické trasy
- Turistické trasy
- Návrh památného stromu
- Významný krajinný prvek



Ing. Jana Káňhová
Vrhová 960, 251 68 Vsdobřovice, Kamenice
AKCE
VELEŠÍN - REALIZACE
ÚZEMNÍ STUDIE SYSTÉMU SÍDELNÍ ZELENE
I. ETAPA

INVESTOR
MĚSTO VELEŠÍN
NÁMĚSTÍ J. V. KAMARÝŤA 76, 382 32 VELEŠÍN

VEDOUcí PROJEKTANT
Ing. Jana Káňhová

ZODPOVĚDNÝ PROJEKTANT
Ing. Jana Káňhová

VYPRACOVAL
Ing. Jana Káňhová
Aneta Bartáková

STRUKČNÍ DOKUMENTACE
DREA

Č. 3
05/2020
ZNAČKOVÉ Č. MĚRITKO FORMÁT PÁRE Č.
2/2020 1:5000 4xA4

© INFORMACE OBSAŽENÉ VE VYKRESLÍCH JSOU OCHRÁNĚNY AUTORSKÝM ZÁKONEM